

Ein Stück
Schwäbische
Alb!



Entspannte gemeinsame Zeit



Donauwelle Marketing
und Tourismus GmbH Tuttlingen
Am Seltbach 1 · 78532 Tuttlingen
Tel. +49 7461 7801675
info@donauwelle.de
www.donauwelle.de



TUTicket
Verkehrsverbund Tuttlingen
Bahnhofstraße 100 · 78532 Tuttlingen
Tel. +49 7461 9263500
info@tuticket.de
www.tuticket.de

Wandervorschläge

**Haltestelle Gosheim
Rathaus**
Reguläre Buslinie 43
Ca. 1 km Fußweg
entlang der Lemberg-
straße bis zum Aus-
gangspunkt am
Lemberg-Parkplatz

Örtliche Rundwege

- Lemberg-
Rundweg,
ca. 3,6 km,
ca. 1:15 h
- Längenberg-
Rundweg,
ca. 4,4 km,
ca. 1:30 h

Qualitätsweg


- Donauwelle-
landweg
Etappe 1,
Lemberg-
parkplatz –
Klippeneck,
ca. 12 km, ca. 4 h



Gerne schicken wir Ihnen unsere Wandervorschläge kostenlos zu:



Donauwelleweg
Vom Albtrauf ins Donautal
in 4 Tagesetappen



Donauwelle
Premiumwandern im
Donauwelle – 6 Rezepte
zum Nachwandern

Der Berg ruft!



Wandervorschläge
im Postkartenformat
Mehr unter
www.donauwelle.de

Donauwelle Wanderbus

Sonn- und feiertags



Fahrplan 2019



Donauwelle Wanderbus

Wandern hat sich zu einer der beliebtesten Freizeit- und Urlaubsaktivitäten im Donauwelle entwickelt. Qualitäts- und Premiumwege sowie Albvereins- und örtliche Rundwege laden in eine der schönsten und vielseitigsten Landschaften Baden-Württembergs ein.

Als besonderen Service des Landkreises Tuttlingen und seines Verkehrsverbundes TUTicket gibt es seit 2018 den „Donauwelle-Wanderbus“

Feste Routen – feste Zeiten
Vom 1. Mai bis 27. Oktober können Wanderinnen und Wanderer an Sonn- und Feiertagen zu festen Fahr-

planzeiten bestimmte Haltepunkte auf dem Heuberg erreichen, die bisher nicht oder nicht immer angefahren wurden.

Lust auf Bus

Gönnen Sie sich mal einen Ausflug zum Wandern und

Einkehren mit dem Bus. Probieren Sie es einfach mal aus und genießen Sie die Fahrt.

www.donauwelle.de
www.tuticket.de



Wandervorschläge

Haltestelle Denklingen Klippeneck

Örtliche Rundwege

- Steinenberg-Rundweg,
ca. 6 km, ca. 1:40 h
- Steineberg-Rundweg,
ca. 12 km, ca. 3:15 h
- Klippeneck – Dreifaltigkeits-
berg, ca. 4 km, ca. 1:15 h,
Abstieg nach Spaichingen:
zzgl. ca. 2,5 km, ca. 45 min.

Qualitäts- und Premiumwege

- Donauwelleweg
Etappe 1, Klippeneck –
Lembergparkplatz bzw.
Bushaltestelle Rathaus,
ca. 12 km, ca. 4 h
- Donauwelleweg
Etappe 2, Klippeneck –
Mühlheim Bhf.,
ca. 23 km, ca. 6:45 h
- Albsteig (HW 1)
Klippeneck – Tuttlingen,
ca. 22 km, ca. 6:30 h
- Donauwelle
Klippeneck-Steig
ca. 9,3 km, ca. 3:30 h

Haltestelle Denklingen Gänsäcker

Premiumweg

- Donauwelle Klippenecksteig
ca. 9,3 km, ca. 3:30 h
(Entfernung ca. 900 m über
Bahnhofstraße und Klippen-
eckstraße bis zum Einstieg
am P Wassertretanlage)

Spaichingen, Dreifaltigkeitsbergstraße

Qualitäts- und Premiumwege

- Donauwelle Klippeneck-Steig
(Einstieg über Kreuzweg
ca. 500 m aufwärts)
ca. 10,3 km, ca. 3:45 h
- Donauwelleweg Etappe 1
oder Etappe 2 (Einstieg
auf dem Dreifaltigkeitsberg,
1,5 km bergauf zzgl. 500 m
Ri. Klippeneck.)
Etappe 1, Dreifaltigkeits-
berg – Gosheim
ca. 17 km, ca. 5:15 h
Etappe 2, Dreifaltigkeits-
berg – Mühlheim Bhf.
ca. 19 km, ca. 5:30 h

Wandervorschläge

Spaichingen, Wanderweg Heuberg- bahndamm

Örtlicher Weg:

- Heubergbahndamm
bis Gosheim
ca. 9 km, ca. 2:45 h

Örtlicher Rundweg:

- Primal-Rundweg
ca. 4,8 km, ca. 1:30 h

Haltestelle Risiberg

Örtlicher Rundweg

- Rundweg Rußberg-Risiberg,
ca. 8 km, ca. 2:15 h

Qualitäts- und Premiumwege

- Albsteig (HW 1)
Rußberg – Tuttlingen,
ca. 12 km, ca. 3 h
- Donauwelle
Kraftstein-Runde,
(Start am P Mittlerer Platz),
ca. 10,7 km, ca. 3 h

Haltestelle Rußberg

Örtlicher Rundweg

- Rundweg
Rußberg-Risiberg,
ca. 8 km, ca. 2:15 h

Qualitäts- und Premiumwege

- Albsteig (HW 1)
Rußberg – Tuttlingen,
ca. 10 km, ca. 3 h
- Donauwelle
Kraftstein-Runde,
(Start am P Wallenburg)
ca. 10,7 km, ca. 3 h

Haltestelle Wurmlingen, Wanderparkplatz Bergkreuz

Örtlicher Rundweg

- Felsenweg Wurmlingen
ca. 10,5 km, ca. 3 h

Qualitätsweg

- Albsteig (HW 1)
WP Bergkreuz – Tuttlingen
ca. 5,5 km, ca. 1:30 h
- Albsteig (HW 1)
WP Bergkreuz – Klippeneck
ca. 15,5 km, ca. 4:45 h

Wanderbus Donauergland
Linie 44

verkehrt vom 01. Mai bis 31. Oktober 2019
an Sonn- und Feiertagen

Tuttlingen – Rußberg – Risiberg –
Dreifaltigkeitsbergstraße – Klippeneck

Verkehrstag		Sonn- und Feiertage		
Verkehrsverbund TUTicket	Fahrt-Nr.	44701	44703	44705
ZUG 755 Donaueschingen		7.21	11.22	15.22
ZUG 755 Immendingen		7.35	11.35	15.35
ZUG 755 Tuttlingen		7.42	11.42	15.42
ZUG 740 Zürich			10.35	14.35
ZUG 740 Singen		7.06	11.37	15.37
ZUG 740 Tuttlingen		7.42	11.58	15.58
ZUG 740 Stuttgart		6.17	10.29	14.29
ZUG 740 Rottweil		7.43	11.44	15.44
ZUG 740 Tuttlingen		8.00	11.59	15.59
ZUG 755 Fridingen		7.59	12.00	16.00
ZUG 755 Mühlheim		8.04	12.05	16.05
ZUG 755 Tuttlingen		8.11	12.12	16.12
Tuttlingen, Bahnhof Bussteig E	ab	8.20	12.20	16.20
Wurmlingen, Untere Hauptstraße		8.27	12.27	16.27
Wurmlingen, Wanderparkplatz "Bergkreuz"		8.32	12.32	16.32
Rußberg, Gasthaus Rose		8.35	12.35	16.35
Risiberg, Wanderparkplatz		8.38	12.38	16.38
Dürbheim, Hauptstraße		8.43	12.43	16.43
Balgheim, Tuttlinger Straße		8.46	12.46	16.46
Spaichingen, Forstamt		8.49	12.49	16.49
Spaichingen, Dreifaltigkeitsbergstraße		8.53	12.53	16.53
Spaichingen, Wanderweg Heubergbahndamm		8.55	12.55	16.55
Spaichingen, Bahnhof	an	9.00	13.00	17.00
ZUG 740 Spaichingen		9.07	13.07	17.07
ZUG 740 Rottweil		9.16	13.16	17.16
ZUG 740 Stuttgart		10.43	14.43	18.43
ZUG 740 Stuttgart		7.03	11.17	15.17
ZUG 740 Rottweil		8.42	12.42	16.42
ZUG 740 Spaichingen		8.51	12.51	16.51
ZUG 740 Singen		8.35	12.35	16.35
ZUG 740 Tuttlingen		8.59	12.59	16.59
ZUG 740 Spaichingen		9.07	13.07	17.07
Spaichingen, Bahnhof	ab	9.15	13.15	17.15
Spaichingen, Dreifaltigkeitsbergstraße		9.19	13.19	17.19
Spaichingen, Wanderweg Heubergbahndamm		9.21	13.21	17.21
Spaichingen, Scheibenbühl		9.26	13.26	17.26
Aldingen, Winzingen		9.30	13.30	17.30
Aldingen, Bahnhof	an	9.33	13.33	17.33
RINGZUG 743 Tuttlingen		9.04	13.04	17.04
RINGZUG 743 Aldingen		9.27	13.27	17.27
Aldingen, Bahnhof	ab	9.35	13.35	17.35
Aldingen, Winzingen		9.38	13.38	17.38
Denkingen, Gänsäcker		9.41	13.41	17.41
Denkingen, Klippeneck	an	9.51	13.51	17.51
Gosheim, Rathaus	an	43 9.46	43 13.46	43 17.46

43 = Bus der Linie 43 ab Aldingen mit Anschluss vom Ringzug aus Tuttlingen
(dort Abfahrt um 9:31, 13:31, 17:31 Uhr)

Verkehrstage 2019

01.05.	02.06.	30.06.	11.08.	15.09.	06.10.
05.05.	09.06.	07.07.	18.08.	22.09.	13.10.
12.05.	10.06.	14.07.	25.08.	29.09.	20.10.
19.05.	16.06.	21.07.	01.09.	03.10.	27.10.
26.05.	20.06.	28.07.	08.09.		
30.05.	23.06.	04.08.			

Klippeneck – Dreifaltigkeits-
bergstraße – Risiberg – Rußberg – Tuttlingen

Verkehrstag		Sonn- und Feiertage		
Verkehrsverbund TUTicket	Fahrt-Nr.	44702	44704	44706
Gosheim, Rathaus	ab	43 10.08	43 14.08	43 18.08
Denkingen, Klippeneck	ab	10.05	14.05	18.05
Denkingen, Gänsäcker		10.08	14.08	18.08
Aldingen, Winzingen		10.18	14.18	18.18
Aldingen, Bahnhof	an	10.21	14.21	18.21
RINGZUG 743 Aldingen		10.29	14.29	18.29
RINGZUG 743 Tuttlingen		10.52	14.52	18.52
Aldingen, Bahnhof	ab	10.23	14.23	18.23
Aldingen, Winzingen		10.26	14.26	18.26
Spaichingen, Scheibenbühl		10.30	14.30	18.30
Spaichingen, Dreifaltigkeitsbergstraße		10.35	14.35	18.35
Spaichingen, Wanderweg Heubergbahndamm		10.37	14.37	18.37
Spaichingen, Bahnhof	an	10.42	14.42	18.42
ZUG 740 Spaichingen		10.51	14.51	18.51
ZUG 740 Tuttlingen		10.58	14.58	18.58
ZUG 740 Singen		11.25	15.25	19.25
ZUG 740 Spaichingen		11.07	15.07	19.07
ZUG 740 Rottweil		11.16	15.16	19.16
ZUG 740 Stuttgart		12.43	16.43	20.43
ZUG 740 Stuttgart		9.17	13.17	17.17
ZUG 740 Rottweil		10.42	14.42	18.42
ZUG 740 Spaichingen		10.51	14.51	18.51
Spaichingen, Bahnhof	ab	10.58	14.58	18.58
Spaichingen, Dreifaltigkeitsbergstraße		11.02	15.02	19.02
Spaichingen, Wanderweg Heubergbahndamm		11.04	15.04	19.04
Spaichingen, Forstamt		11.08	15.08	19.08
Balgheim, Tuttlinger Straße		11.11	15.11	19.11
Dürbheim, Hauptstraße		11.14	15.14	19.14
Risiberg, Wanderparkplatz		11.19	15.19	19.19
Rußberg, Gasthaus Rose		11.22	15.22	19.22
Wurmlingen, Wanderparkplatz "Bergkreuz"		11.25	15.25	19.25
Wurmlingen, Sportplatz		11.30	15.30	19.30
Tuttlingen, Bahnhof	an	11.37	15.37	19.37
ZUG 755 Tuttlingen		11.44	15.44	19.44
ZUG 755 Mühlheim		11.51	15.51	19.51
ZUG 755 Fridingen		11.56	15.56	19.56
ZUG 740 Tuttlingen		12.00	16.00	20.00
ZUG 740 Rottweil		12.15	16.15	20.15
ZUG 740 Stuttgart		13.32	17.32	21.32
ZUG 740 Tuttlingen		12.01	16.01	20.01
ZUG 740 Singen		12.25	16.25	20.25
ZUG 740 Zürich		13.25	17.25	21.25
ZUG 755 Tuttlingen		12.13	16.13	20.13
ZUG 755 Immendingen		12.21	16.21	20.21
ZUG 755 Donaueschingen		12.34	16.34	20.34

43 = Bus der Linie 43 bis Aldingen mit Anschluss zum Ringzug nach Tuttlingen
(dort Ankunft 10:24, 14:24, 18:24 Uhr)

Es gilt der Tarif des Verkehrsverbundes TUTicket.


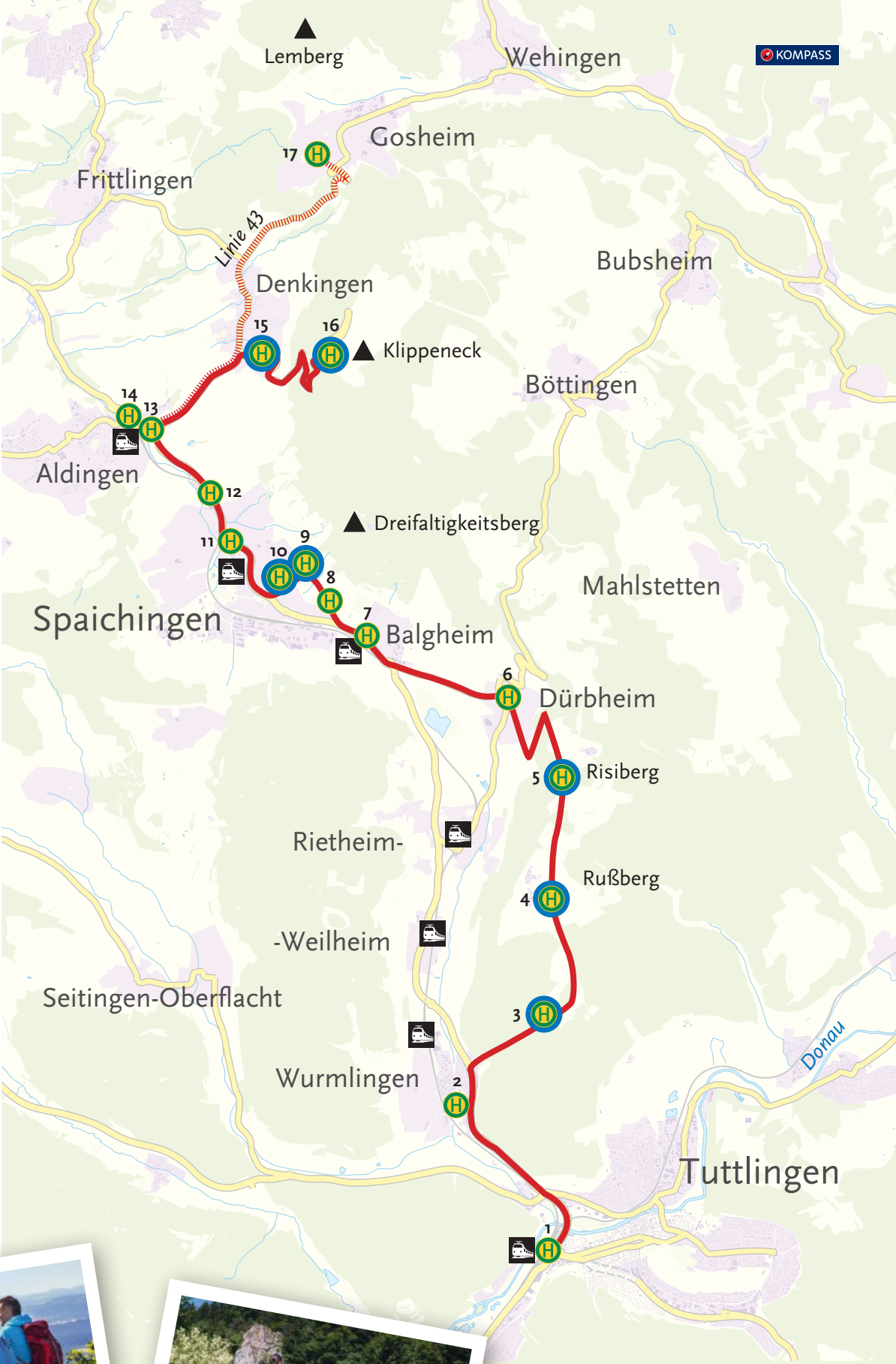
Die Haltestelle „Risiberg, Wanderparkplatz“ befindet
sich beim Wanderparkplatz „Mittlerer Platz“.
Die Haltestelle „Denkingen, Klippeneck“ befindet sich
an der Wendeschleife auf dem Klippeneck.

Donauergland-
Wanderbus

Haltestellen

- 1 **Tuttlingen**
Bahnhof (Bussteig E)
- 2 **Wurmlingen**
Untere Hauptstraße/
Sportplatz
- 3 **Wurmlingen**
Wanderparkplatz
„Bergkreuz“
- 4 **Rußberg**
Gasthaus Rose
- 5 **Risiberg**
Wanderparkplatz
(Mittlerer Platz)
- 6 **Dürbheim**
Hauptstraße
- 7 **Balgheim**
Tuttlinger Straße
- 8 **Spaichingen**
Forstamt (Balgheimer
Straße)
- 9 **Spaichingen**
Dreifaltigkeitsberg-
straße
- 10 **Spaichingen**
Wanderweg
Heubergbahndamm
- 11 **Spaichingen**
Bahnhof
- 12 **Spaichingen**
Scheibenbühl
- 13 **Aldingen**
Winzingen
- 14 **Aldingen**
Bahnhof
- 15 **Denkingen**
Gänsäcker
- 16 **Denkingen**
Klippeneck
- 17 **Gosheim**
Rathaus
(Linie 43)

 Spezielle Wanderbus-
Haltestelle



Alle Angaben ohne Gewähr.